

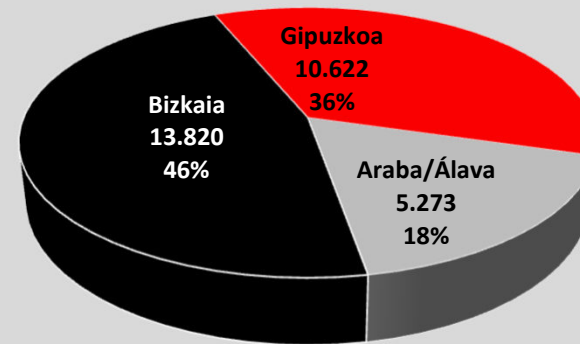


EITak, 2019/01/01rako egindakoak

Egindako EITak, guztira

Lurraldea	EITak	ehun.
Bizkaia	13.820	46,51%
Gipuzkoa	10.622	35,75%
Araba/Álava	5.273	17,75%
Orokorra, guztira	29.715	100,00%

EITak, egindakoak



EITak, 2019/01/01rako egindakoak

Eraikin ikuskatutako udalerrriak

Udalerrria	EITak	ehun.
Vitoria-Gasteiz	3.094	10,41%
Bilbao	2.059	6,93%
Donostia/San Sebastián	1.852	6,23%
Barakaldo	1.236	4,16%
Irun	1.116	3,76%
Getxo	1.090	3,67%
Portugalete	766	2,58%
Santurtzi	722	2,43%
Basauri	632	2,13%
Bermeo	604	2,03%
Hondarribia	486	1,64%
Sestao	466	1,57%
Arrasate/Mondragón	446	1,50%
Laudio/Llodio	423	1,42%
Zarautz	414	1,39%
Errenteria	412	1,39%
Galdakao	384	1,29%
Eibar	381	1,28%
Durango	337	1,13%
Tolosa	316	1,06%
Hernani	312	1,05%
Andoain	312	1,05%
Gernika-Lumo	303	1,02%
Bergara	291	0,98%
Azkoitia	284	0,96%
Ondarroa	261	0,88%
Pasaia	261	0,88%
Markina-Xemein	254	0,85%
Amorebieta-Etxano	244	0,82%
Zumaia	237	0,80%
Zumarraga	236	0,79%
Arrigorriaga	235	0,79%
Azpeitia	235	0,79%
Legazpi	234	0,79%
Beasain	229	0,77%
Erandio	223	0,75%
Abanto y Ciérvana-Abanto Zierbena	214	0,72%
Mungia	206	0,69%
Urduña/Orduña	198	0,67%
Elorrio	192	0,65%
Lekeitio	192	0,65%
Salvatierra/Agurain	188	0,63%
Orozko	179	0,60%
Oiartzun	175	0,59%

EITak, 2019/01/01rako egindakoak

Eraikin ikuskatutako udalerrriak

Udalerrria	EITak	ehun.
Ordizia	174	0,59%
Lemoa	171	0,58%
Ortuella	165	0,56%
Abadiño	155	0,52%
Amurrio	154	0,52%
Deba	152	0,51%
Leioa	142	0,48%
Sondika	141	0,47%
Gorliz	141	0,47%
Elciego	131	0,44%
Campezo/Kanpezu	126	0,42%
Usurbil	119	0,40%
Lezo	116	0,39%
Laguardia	115	0,39%
Zalla	107	0,36%
Zestoa	105	0,35%
Lazkao	105	0,35%
Igorre	104	0,35%
Orio	101	0,34%
Berriz	90	0,30%
Mutriku	89	0,30%
Aretxabaleta	89	0,30%
Mundaka	88	0,30%
Sopela	88	0,30%
Getaria	87	0,29%
Etxebarri	82	0,28%
Villabona	80	0,27%
Añana	71	0,24%
Urretxu	70	0,24%
Aramaio	66	0,22%
Valle de Trápaga-Trapagaran	66	0,22%
Zeanuri	65	0,22%
Berango	65	0,22%
Zegama	65	0,22%
Etxebarria	64	0,22%
Aulesti	62	0,21%
Ibarra	62	0,21%
Astigarraga	61	0,21%
Kuartango	61	0,21%
Zaldibar	60	0,20%
Iruraiz-Gauna	59	0,20%
Berastegi	59	0,20%
Eskoriatza	59	0,20%
Lapuebla de Labarca	59	0,20%

EITak, 2019/01/01rako egindakoak

Eraikin ikuskatutako udalerrriak

Udalerrria	EITak	ehun.
Yécora/Iekora	58	0,20%
Alegia	57	0,19%
Oyón-Oion	57	0,19%
Antzuola	54	0,18%
Legorreta	54	0,18%
Busturia	53	0,18%
Urduliz	53	0,18%
Forua	52	0,17%
Armiñón	51	0,17%
Zamudio	51	0,17%
Bakio	51	0,17%
Urnietta	50	0,17%
Okondo	49	0,16%
Artziniega	47	0,16%
Bedia	47	0,16%
Ataun	47	0,16%
Plentzia	46	0,15%
Zuia	45	0,15%
Ermua	45	0,15%
Soraluze/Placencia de las Armas	44	0,15%
Larrabetzu	44	0,15%
Artea	43	0,14%
Lizartza	43	0,14%
Oñati	43	0,14%
Anoeta	41	0,14%
Olaberria	41	0,14%
Muskiz	40	0,13%
Mendaro	39	0,13%
Berriatua	39	0,13%
Amoroto	37	0,12%
Segura	37	0,12%
Lasarte-Oria	37	0,12%
Balmaseda	37	0,12%
Zaratamo	36	0,12%
Alegría-Dulantzi	34	0,11%
Asteasu	34	0,11%
Nabarniz	33	0,11%
Peñacerrada-Urizaharra	32	0,11%
Zigoitia	32	0,11%
Asparrena	30	0,10%
Güeñes	30	0,10%
Mañaria	29	0,10%
Lanciego/Lantziego	29	0,10%
Loiu	29	0,10%

EITak, 2019/01/01rako egindakoak

Eraikin ikuskatutako udalerrriak

Udalerrria	EITak	ehun.
Arantzazu	28	0,09%
Amezketza	28	0,09%
Urkabustaiz	27	0,09%
Leza	25	0,08%
Itsasondo	24	0,08%
Lagrán	24	0,08%
Elvillar/Bilar	24	0,08%
Villabuena de Álava/Eskuernaga	23	0,08%
Arratzua-Ubarrundia	22	0,07%
Elgoibar	22	0,07%
Ayala/Aiara	22	0,07%
Gamiz-Fika	20	0,07%
Izurtza	18	0,06%
Ormaiztegi	18	0,06%
Gatika	18	0,06%
Alonsotegi	17	0,06%
Samaniego	17	0,06%
Idiazabal	16	0,05%
Arrieta	13	0,04%
Berrobi	13	0,04%
Gautegiz Arteaga	11	0,04%
Kripan	11	0,04%
San Millán/Donemiliaga	11	0,04%
Moreda de Álava/Moreda Araba	10	0,03%
Elburgo/Burgelu	10	0,03%
Valdegovía/Gaubea	10	0,03%
Bidania-Goiatz	9	0,03%
Elgeta	9	0,03%
Derio	8	0,03%
Zierbena	8	0,03%
Aduna	8	0,03%
Leintz-Gatzaga	7	0,02%
Ribera Baja/Erribera Beitia	6	0,02%
Leaburu	6	0,02%
Zalduondo	5	0,02%
Barrundia	5	0,02%
Bernedo	5	0,02%
Alkiza	4	0,01%
Zizurkil	4	0,01%
Ajangiz	4	0,01%
Harana/Valle de Arana	4	0,01%
Iurreta	3	0,01%
Dima	3	0,01%
Murueta	3	0,01%

EITak, 2019/01/01rako egindakoak

Eraikin ikuskatutako udalerrriak

Udalerrria	EITak	ehun.
Atxondo	3	0,01%
Irura	3	0,01%
Mallabia	2	0,01%
Ugao-Miraballes	2	0,01%
Meñaka	2	0,01%
Mendexa	2	0,01%
Belauntza	2	0,01%
Larraul	2	0,01%
Zaldibia	2	0,01%
Sukarrieta	1	0,00%
Ubide	1	0,00%
Sopuerta	1	0,00%
Zambrana	1	0,00%
Mendata	1	0,00%
Albiztur	1	0,00%
Areatza	1	0,00%
Aizarnazabal	1	0,00%
Ispaster	1	0,00%
Fruiz	1	0,00%
Orokorra, guztira	29.715	100,00%

EITak, 2019/01/01rako egindakoak

Oharra: Sistema estatistikoetan auzo bat baino gehiago dauzkaten udalerrriak baino ez dira agertzen

Ikuskapen egindako auzoak

Udalerrria	Auzoa	EITak	ehun.
Bilbao	Casco Viejo	282	1,33%
	Abando	257	1,22%
	Indautxu	193	0,91%
	San Francisco	131	0,62%
	Iralabbarri	88	0,42%
	San Ignacio	85	0,40%
	Uribarri	84	0,40%
	Santutxu	83	0,39%
	Iturralde	65	0,31%
	Otxarkoaga	63	0,30%
	Ametzola	61	0,29%
	Atxuri	58	0,27%
	Solokoetxe	56	0,27%
	Basurtu	51	0,24%
	San Pedro de Deustu	45	0,21%
	Errekaldeberri	43	0,20%
	Zorrotza	41	0,19%
	Matiko	38	0,18%
	Bilbao la Vieja	33	0,16%
	Castaños	33	0,16%
	Zabala	29	0,14%
	Uretamendi	27	0,13%
	La Ribera	24	0,11%
	San Adrián	22	0,10%
	Zurbaran	19	0,09%
	Boluetza	17	0,08%
	Olabeaga	15	0,07%
	Txurdinaga	15	0,07%
	Altamira	15	0,07%
	La Peña	14	0,07%
	Ibarrekolanda	13	0,06%
	Larraskitu	11	0,05%
Arangoiti	11	0,05%	
Begoña	10	0,05%	
Diseminado Ibaiondo	6	0,03%	
Iturrigorri-Peñascal	5	0,02%	
Arabella	4	0,02%	
Diseminado Uribarri	3	0,01%	
Elorrieta	3	0,01%	
Diseminado Errekalde	2	0,01%	
Masustegi-Monte Caramelo	1	0,00%	
Miribilla	1	0,00%	



EITak, 2019/01/01rako egindakoak

Oharra: Sistema estatistikoetan auzo bat baino gehiago dauzkaten udalerrriak baino ez dira agertzen

Ikuskapen egindako auzoak

Udalerrria	Auzoa	EITak	ehun.
	Ciudad Jardín	1	0,00%
	Diseminado Deustu	1	0,00%
Donostia/San Sebastián	Centro	361	1,71%
	Altza	216	1,02%
	Egia	184	0,87%
	Intxaurrondo	177	0,84%
	Gros	168	0,80%
	Antiguo	145	0,69%
	Amara Berri	121	0,57%
	Aiete	88	0,42%
	Miracruz-Bidebieta	87	0,41%
	Ategorrieta-Ulía	76	0,36%
	Añorga	57	0,27%
	Ibaeta	54	0,26%
	Martutene	49	0,23%
	Loiola	39	0,18%
	Igeldo	7	0,03%
	Miramón-Zorroaga	6	0,03%
Vitoria-Gasteiz	Zubieta	6	0,03%
	Casco Viejo	321	1,52%
	Abetxuko	299	1,42%
	Coronación	249	1,18%
	Judimendi	184	0,87%
	Ensanche	174	0,82%
	Zaramaga	151	0,71%
	Lovaina	139	0,66%
	Adurtza	138	0,65%
	Zona Rural Este	121	0,57%
	Aranbizkarra	110	0,52%
	Ariznabarra	97	0,46%
	San Cristóbal	96	0,45%
	Zona Rural Noroeste	89	0,42%
	Arana	88	0,42%
	San Martín	86	0,41%
	Desamparados	83	0,39%
	Mendizorrotza	83	0,39%
	El Anglo	82	0,39%
	Zona Rural Suroeste	80	0,38%
Arriaga-Lakua	70	0,33%	
El Pilar	63	0,30%	
Sansomendi	57	0,27%	
Santa Lucía	55	0,26%	

EITak, 2019/01/01rako egindakoak

Oharra: Sistema estatistikoetan auzo bat baino gehiago dauzkaten udalerrriak baino ez dira agertzen

Ikuskapen egindako auzoak

Udalerrria	Auzoa	EITak	ehun.
	Txagorritxu	53	0,25%
	Ali-Gobeo	32	0,15%
	Santiago	32	0,15%
	Gazalbide	27	0,13%
	Salburua	18	0,09%
	Arantzabela	4	0,02%
	Zabalgana	2	0,01%
Amorebieta-Etxano	Centro	110	0,52%
	Ogenabekoa	43	0,20%
	Zubikurtze	28	0,13%
	San José	26	0,12%
	Zona Rural	21	0,10%
	Astepe	13	0,06%
Andoain	Casco Viejo	70	0,33%
	Ondarreta	42	0,20%
	Venta Berri	41	0,19%
	Arrate	36	0,17%
	Zona Rural	35	0,17%
	Karrika	35	0,17%
	Leizar	24	0,11%
	Etxeberrietas	16	0,08%
	Galardi	10	0,05%
Arrasate/Mondragón	Musakola	75	0,36%
	Casco Viejo	54	0,26%
	San Juan	44	0,21%
	Santa Marina	41	0,19%
	Santa Teresa	39	0,18%
	San Andrés	39	0,18%
	Rural	38	0,18%
	Uribarri	36	0,17%
	Uribe-Munar	28	0,13%
	Zarugalde	22	0,10%
	Altamira	16	0,08%
	Ferial	7	0,03%
	Olan	5	0,02%
Arrigorriaga	Urgoiti	82	0,39%
	Atxukarro-Lanbarketa	62	0,29%
	Centro-Casco	44	0,21%
	Abusu/LaPeña	24	0,11%
	Santo Cristo	23	0,11%
Azkoitia	San Martín	120	0,57%
	Casco Viejo	105	0,50%

EITak, 2019/01/01rako egindakoak

Oharra: Sistema estatistikoetan auzo bat baino gehiago dauzkaten udalerrriak baino ez dira agertzen

Ikuskapen egindako auzoak

Udalerrria	Auzoa	EITak	ehun.	
AZKORITIA	Centro	42	0,20%	
	Floreaga	17	0,08%	
Azpeitia	Casco Antiguo	121	0,57%	
	Harzubia	50	0,24%	
	Zona Paulo VI	29	0,14%	
	Diseminado Rural	24	0,11%	
	Sanjuandegi	9	0,04%	
	Fueros	176	0,83%	
Barakaldo	San Vicente	161	0,76%	
	Cruces	108	0,51%	
	Arteagabeitia	101	0,48%	
	El Carmen	83	0,39%	
	Rontegui	82	0,39%	
	Lasesarre	78	0,37%	
	Beurko	76	0,36%	
	Santa Teresa	76	0,36%	
	Zuazo	57	0,27%	
	Llano	44	0,21%	
	Larrea	37	0,18%	
	Retuerto	35	0,17%	
	Lutxana	35	0,17%	
	Errekatxo/El Regato	23	0,11%	
	La Paz	23	0,11%	
	Landaburu	21	0,10%	
	Burceña	19	0,09%	
	Basauri	Ariz	104	0,49%
		Berriotxo-Soloarte	91	0,43%
		Hernán Cortes	78	0,37%
Basozelai		61	0,29%	
San Pedro		39	0,18%	
San Miguel		35	0,17%	
Arizgoiti		33	0,16%	
El Calero		33	0,16%	
Bentakoiko		32	0,15%	
Careaga		28	0,13%	
Virgen de Begoña		26	0,12%	
Pozokoetxe		25	0,12%	
Urbi		17	0,08%	
Matadero		15	0,07%	
Estación		12	0,06%	
Beasain	Ensanche Moderno	85	0,40%	
	Casco Viejo	78	0,37%	

EITak, 2019/01/01rako egindakoak

Oharra: Sistema estatistikoetan auzo bat baino gehiago dauzkaten udalerrriak baino ez dira agertzen

Ikuskapen egindako auzoak

Udalerrria	Auzoa	EITak	ehun.
Deusam	Zona Loinaz	43	0,20%
	La Portería	22	0,10%
Bergara	Casco Antiguo	89	0,42%
	Zona Rural	40	0,19%
	San Lorenzo	38	0,18%
	Centro	38	0,18%
	Matxiategi-Santa Marina	35	0,17%
	Zubiaurre	24	0,11%
	Bolu	17	0,08%
	Tokieder-San Antonio	9	0,04%
	Bermeo	Casco Viejo	278
Diseminado		69	0,33%
Morondo		42	0,20%
Erribera		40	0,19%
Tala		36	0,17%
Kurtzio		36	0,17%
Errene-Zubi		25	0,12%
Esparru		24	0,11%
Portale		17	0,08%
Aren-Ondo		13	0,06%
Durango	Casco Viejo	78	0,37%
	San Fausto	60	0,28%
	Tabira	53	0,25%
	Ensanche	36	0,17%
	Landako	30	0,14%
	Erretentxu	28	0,13%
	Magdalena	22	0,10%
	San Ignacio	20	0,09%
	Aramotz	6	0,03%
San Roque	4	0,02%	
Eibar	Centro	112	0,53%
	Ipurua	70	0,33%
	Amana	61	0,29%
	Urki	50	0,24%
	Azitain	36	0,17%
	Legarre	31	0,15%
	Azitain-Rural	11	0,05%
	Urkizu	10	0,05%
Elgoibar	Casco Antiguo	17	0,08%
	Azkue (San Roke)	4	0,02%
	Muguruza-Ermuaranbide	1	0,00%
	Astrabudua	56	0,27%

EITak, 2019/01/01rako egindakoak

Oharra: Sistema estatistikoetan auzo bat baino gehiago dauzkaten udalerrriak baino ez dira agertzen

Ikuskapen egindako auzoak

Udalerrria	Auzoa	EITak	ehun.
Erandio	Casco Viejo	40	0,19%
	Ensanche	36	0,17%
	Lutxana-Enekuri	16	0,08%
	Ribera	14	0,07%
	Los Chimbos	12	0,06%
	Asua	11	0,05%
	Erandiogoikoa	10	0,05%
	Arriaga	10	0,05%
	Bekoetxe	8	0,04%
	Santi Mami	8	0,04%
Ermua	San Pelayo	12	0,06%
	Santa Ana	9	0,04%
	Casco	8	0,04%
	Grupo Santiago	8	0,04%
	Ongaray	4	0,02%
	San Antonio	3	0,01%
	San Lorenzo	1	0,00%
Errenteria	Centro	107	0,51%
	Galtzaraborda	82	0,39%
	Alaberga-Versalles	45	0,21%
	Iztietia	44	0,21%
	Gaztaño-Agustinas	42	0,20%
	Gabierrota-Larzabal	30	0,14%
	Beraun	26	0,12%
	Capuchinos	13	0,06%
	Olibet-Casas Nuevas	12	0,06%
	Pontika	9	0,04%
Zona Rural	2	0,01%	
Galdakao	Tximelarre	104	0,49%
	Kurtzea	58	0,27%
	Oinkina	46	0,22%
	Bengoetxe	37	0,18%
	Urtebieta	35	0,17%
	Olaberrieta-Aperribai	32	0,15%
	Zabalea	21	0,10%
	Elexalde	18	0,09%
	Plazakoetxe	16	0,08%
	Urreta	8	0,04%
	Gorosibai	7	0,03%
	Casas Sindicatos-Hospital	65	0,31%
	Errenteria	39	0,18%
	Polígono Calzada	35	0,17%

EITak, 2019/01/01rako egindakoak

Oharra: Sistema estatistikoetan auzo bat baino gehiago dauzkaten udalerrriak baino ez dira agertzen

Ikuskapen egindako auzoak

Udalerria	Auzoa	EITak	ehun.
Gernika-Lumo	Casco Histórico	33	0,16%
	San Roque-Don Tello	30	0,14%
	Lurgorri-Cementerio	28	0,13%
	Txorroburu	27	0,13%
	Zona C/Bizkaia	24	0,11%
	Lumo	22	0,10%
Getxo	Algorta	499	2,36%
	Las Arenas	411	1,95%
	Neguri	99	0,47%
	Andra Mari	79	0,37%
Hernani	Anciola-Villas	52	0,25%
	La Florida	52	0,25%
	Casco Viejo	49	0,23%
	Santa Barbara	42	0,20%
	Zikuñaga	31	0,15%
	Centro	24	0,11%
	Zona Rural	23	0,11%
	Elizatzxo	14	0,07%
	Liceaga	14	0,07%
El Puerto	10	0,05%	
Hondarribia	Marina-Portua	137	0,65%
	Centro-Alde Zaharra	116	0,55%
	Campina-Akartegi	98	0,46%
	Amute-Kosta	61	0,29%
	Mendelu-Jaitzubia	35	0,17%
	Caseros-Zona Rural	30	0,14%
Irun	Anaka	138	0,65%
	Pío XII	112	0,53%
	Casco Viejo	102	0,48%
	Lapice	97	0,46%
	Uranzu-A. Artia	89	0,42%
	Beraun-Santiago	88	0,42%
	P. Colon-Mendibil	81	0,38%
	Larraundi	78	0,37%
	San Miguel	66	0,31%
	Azken Portu	66	0,31%
	Ventas-Landetxa	58	0,27%
	Belaskoenea	50	0,24%
	Bidasoa-Behobia	31	0,15%
	Dumboa	27	0,13%
	Anzaran	17	0,08%
Pinar	13	0,06%	

EITak, 2019/01/01rako egindakoak

Oharra: Sistema estatistikoetan auzo bat baino gehiago dauzkaten udalerrriak baino ez dira agertzen

Ikuskapen egindako auzoak

Udalerrria	Auzoa	EITak	ehun.
Laudio/Llodio	Larrano	70	0,33%
	Ugarte	66	0,31%
	Larrazabal-Gardea	58	0,27%
	La Plaza-Centro	57	0,27%
	Areta	57	0,27%
	Lamuza-Lusurbeilanda	35	0,17%
	Lateorro	31	0,15%
	Landaluze-Goikoplaza	29	0,14%
	Larra-Altzarrate	19	0,09%
Leioa	Elexalde	36	0,17%
	Negurigane	19	0,09%
	Ensanche	18	0,09%
	Los Pinos	15	0,07%
	Ibaiondo	10	0,05%
	Centro-Iparraguirre	8	0,04%
	Lamiako	8	0,04%
	Monte Ikea	7	0,03%
	Udondo	7	0,03%
	Sakoneta	7	0,03%
	Iturribide	4	0,02%
	Txorierri	3	0,01%
	Mungia	Casco Urbano	174
Billela-Atxuri		21	0,10%
Basozabal		10	0,05%
Ondarroa	Casco Antiguo	95	0,45%
	Kaminazpi	52	0,25%
	Primer Ensanche	49	0,23%
	Zaldupe	41	0,19%
	Magdalena	19	0,09%
Oñati	Centro-Casco Antiguo	32	0,15%
	San Lorenzo	5	0,02%
	Zona Rural	4	0,02%
	Errekalde	2	0,01%
Pasaia	San Pedro Esnabide-Gran Sol	49	0,23%
	Pasai Antxo	48	0,23%
	San Juan Ensanche	35	0,17%
	San Pedro Azkuene	35	0,17%
	San Pedro Z.Euskadi-Pescaderia	33	0,16%
	San Juan Casco Antiguo-Zona Rural	29	0,14%
	San Pedro Casco Viejo	28	0,13%
	San Roque	204	0,97%
	Vista Alegre	99	0,47%



EITak, 2019/01/01rako egindakoak

Oharra: Sistema estatistikoetan auzo bat baino gehiago dauzkaten udalerrriak baino ez dira agertzen

Ikuskapen egindako auzoak

Udalerrria	Auzoa	EITak	ehun.
Portugalete	Buena Vista	83	0,39%
	Repelega	79	0,37%
	Abaro	65	0,31%
	Campazar	64	0,30%
	Azeta	51	0,24%
	Casco Viejo	51	0,24%
	Peñota	35	0,17%
	Zona Nueva	28	0,13%
	Mugakoa	6	0,03%
Santurtzi	Mamariga	127	0,60%
	Kai-Alde	63	0,30%
	San Juan	60	0,28%
	Torquillas	60	0,28%
	Las Vinas	52	0,25%
	El Parque	42	0,20%
	Cabieces	42	0,20%
	Portalada	31	0,15%
	Fontuso	29	0,14%
	Ranzari	24	0,11%
	El Bullon	24	0,11%
	Coscojales	21	0,10%
	Nafarroa	21	0,10%
	Buena Vista	20	0,09%
	El Cotillo	16	0,08%
	Mirabueno	16	0,08%
	Balparda	16	0,08%
	El Campon	14	0,07%
	La Chicharra	14	0,07%
	Peñota	13	0,06%
	Lauaxeta	10	0,05%
Cuesta Hospital	6	0,03%	
Sestao	El Carmen	75	0,36%
	Albiz	65	0,31%
	Kueto	65	0,31%
	Markonzaga	57	0,27%
	El Casco	51	0,24%
	La Unión	48	0,23%
	La Iberia	36	0,17%
	Vista Alegre	34	0,16%
	Rebonza-Urbinaga	24	0,11%
	Azeta	11	0,05%
	Casco Antiguo	109	0,52%

EITak, 2019/01/01rako egindakoak

Oharra: Sistema estatistikoetan auzo bat baino gehiago dauzkaten udalerrriak baino ez dira agertzen

Ikuskapen egindako auzoak

Udalerrria	Auzoa	EITak	ehun.
Tolosa	Vega de Laskorain	50	0,24%
	Bidebieta	45	0,21%
	Berazubi	33	0,16%
	Rondilla-Belate	21	0,10%
	Larramendi	20	0,09%
	Z. Ollarain	19	0,09%
	San Francisco Oeste	13	0,06%
	Usabal-Amaroz	4	0,02%
Valle de Trápaga-Trapagaran	La Escontrilla	46	0,22%
	Arkotxa	9	0,04%
	La Arboleda	4	0,02%
	Salcedillo-Trapaga	4	0,02%
	San Andrés	3	0,01%
Zarautz	Casco Viejo	164	0,78%
	Mendilauta	76	0,36%
	Azken Portu	55	0,26%
	Inurritza	52	0,25%
	Zelai Ondo	35	0,17%
	Vista Alegre-Zona Rural	23	0,11%
	Itxasmendi	6	0,03%
Zumarraga	Centro	68	0,32%
	Orbegozo	45	0,21%
	Oraa-Leturias	33	0,16%
	San Isidro-San Gregorio	31	0,15%
	Elizalde-Bidezar	28	0,13%
	Etxeberri	18	0,09%
	Estación-S. Esnaola	13	0,06%
Lasarte-Oria	Centro	16	0,08%
	Sasoeta-Atsobakar	8	0,04%
	Zumaburu	6	0,03%
	Otzaran-Basaundi-Oria	4	0,02%
	Zabaleta	3	0,01%
Orokorra, guztira		21.124	100,00%



EITak, 2019/01/01rako egindakoak

Egindako EITak: jabetza-araubidea

Jabetza-araubidea	EITak	ehun.
Erkidegoa	21.732	73,13%
Bakarra	6.225	20,95%
Ez da jakinarazi daturik	1.599	5,38%
Beste batzuk	159	0,54%
Orokorra, guztira	29.715	100,00%



EITak, 2019/01/01rako egindakoak

Etxebizitza mota: egindako EITak


Etxebizitza mota	EITak	ehun.
Ez da jakinarazi daturik	867	2,92%
Etxebizitza libreak	28.060	94,43%
B.P.E.	685	2,31%
Beste batzuk	103	0,35%
Orokorra, guztira	29.715	100,00%



EITak, 2019/01/01rako egindakoak

Eraikuntzako tipologia: egindako EITen azken emaitza

Eraikuntzako tipologia	EITak	ehun.
Colectiva	22.749	76,56%
Unifamiliar	5.211	17,54%
Ez da jakinarazi daturik	1.654	5,57%
BIFAMILIAR	62	0,21%
Plurifamiliar	16	0,05%
KIROLA	3	0,01%
Arquitectura religiosa	3	0,01%
Administrativo	3	0,01%
Colegio Público	3	0,01%
Uso público colectivo	2	0,01%
equipamiento	2	0,01%
Edificio Aislado	1	0,00%
Hospitalario	1	0,00%
Civil	1	0,00%
No residencial	1	0,00%
IRAKASKUNTZA	1	0,00%
Edificio terciario	1	0,00%
Terciario	1	0,00%
Orokorra, guztira	29.715	100,00%



EITak, 2019/01/01rako egindakoak

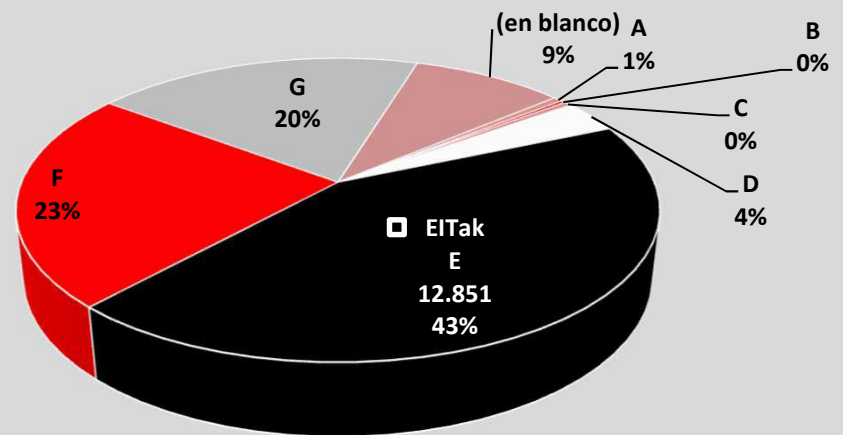
Oharra: Jakinarazitako eremuetako balioak bakarrik bistaratzen dira

Efizientzia energetikoaren adierazle orokorra: egindako EITak

Efizientzia energetikoaren adierazle		
orokorra	EITak	ehun.
A	158	0,53%
B	76	0,26%
C	134	0,45%
D	1.035	3,48%
E	12.851	43,25%
F	6.923	23,30%
G	5.832	19,63%
(en blanco)	2.706	9,11%
Orokorra, guztira	29.715	100,00%

Oharra: A efizientzia handiagoa, G efizientzia txikiagoa

Efizientzia energetikoaren adierazle orokorra





EITak, 2019/01/01rako egindakoak

Oharra: Jakinarazitako eremuetako balioak bakarrik bistartzen dira

Egindako EITak: ibilbidearen irisgarritasuna

Ibilbidea irisgarria da	EITak	ehun.
Bai	12.342	41,53%
Ez	14.912	50,18%
Ez da jakinarazi daturik	2.461	8,28%
Orokorra, guztira	29.715	100,00%

Egindako EITak: igogailurik bai edo ez

Igogailua dago	EITak	ehun.
Bai	20.303	68,33%
Ez	8.947	30,11%
Ez da jakinarazi daturik	465	1,56%
Orokorra, guztira	29.715	100,00%

Egindako EITak: atariaren irisgarritasuna

Ataria irisgarria da	EITak	ehun.
Bai	19.020	64,01%
Ez	10.226	34,41%
Ez da jakinarazi daturik	469	1,58%
Orokorra, guztira	29.715	100,00%

Egindako EITak: igogailuaren irisgarritasuna

Igogailua irisgarria da	EITak	ehun.
Bai	7.762	26,12%
Ez	2.800	9,42%
Ez da jakinarazi daturik	19.153	64,46%
Orokorra, guztira	29.715	100,00%



EITak, 2019/01/01rako egindakoak


Oharra: Jakinarazitako eremuetako balioak bakarrik bistaratzen dira

Egindako EITak: zentzuzko egokitzapenik egin daitekeen

Zentzuzko egokitzapena egin daiteke	EITak	ehun.
Bai	9.900	33,32%
Ez	8.675	29,19%
Ez da jakinarazi daturik	11.140	37,49%
Orokorra, guztira	29.715	100,00%

Zentzuzko egokitzapen gisa hartuko dira beharrezkoak eta egokiak diren aldarazpen eta moldaketak, halakoek ez dutenean ezartzen neurritz kanpoko edo ezegokia den zamarik, betiere, kasu jakin bati begira beharrezkoak badira, pertsona desgaituei berma dakien giza eskubide eta oinarritzko askatasun guztiak izatea edo egikaritzea, gainerakoen baldintza berberetan.


Hain zuzen ere, jabetza horizontalaren araubidean dauden eraikinetan, eraikina egokitzeko obren kostuak gehiegizkotzat jotzen dira kasu honetan: baldin eta kostua, urteka jasanarazita (jasotzen diren laguntza publikoak kenduta), **gastu arrunten hamabi hilekoren batura baino gehiago bada**. Baldintza hori betez gero, eraikina irisgarritasun unibertsalera zentzuz egokitzeko egin beharreko obrak eta lanak nahitaezkoak izango dira; **horiek gauzatzeko ez da behar jabeen batzarraren erabakirik**.



EITak, 2019/01/01rako egindakoak

Ikuskatutako eraikinak, eraikitze urtearen arabera


Eraikitze urtea	EITak	ehun.
2015	2	0,01%
2014	2	0,01%
2013	1	0,00%
2012	2	0,01%
2011	1	0,00%
2010	9	0,03%
2009	17	0,06%
2008	10	0,03%
2007	7	0,02%
2006	36	0,12%
2005	38	0,13%
2004	43	0,15%
2003	40	0,14%
2002	47	0,16%
2001	90	0,30%
2000	56	0,19%
1999	112	0,38%
1998	69	0,23%
1997	47	0,16%
1996	142	0,48%
1995	137	0,46%
1994	100	0,34%
1993	98	0,33%
1992	121	0,41%
1991	123	0,42%
1990	144	0,49%
1989	90	0,30%
1988	93	0,31%
1987	65	0,22%
1986	85	0,29%
1985	94	0,32%
1984	73	0,25%
1983	88	0,30%
1982	138	0,47%
1981	93	0,31%
1980	260	0,88%
1979	185	0,63%
1978	305	1,03%
1977	190	0,64%
1976	301	1,02%
1975	483	1,63%
1974	334	1,13%
1973	271	0,92%
1972	352	1,19%



EITak, 2019/01/01rako egindakoak

Ikuskatutako eraikinak, eraikitze urtearen arabera


Eraikitze urtea	EITak	ehun.
1971	293	0,99%
1970	739	2,50%
1969	355	1,20%
1968	567	1,92%
1967	567	1,92%
1966	1.079	3,65%
1965	1.138	3,85%
1964	705	2,38%
1963	640	2,16%
1962	682	2,30%
1961	431	1,46%
1960	3.898	13,17%
1959	1.909	6,45%
1958	584	1,97%
1957	413	1,40%
1956	664	2,24%
1955	874	2,95%
1954	295	1,00%
1953	290	0,98%
1952	221	0,75%
1951	135	0,46%
1950	634	2,14%
1949	121	0,41%
1948	142	0,48%
1947	92	0,31%
1946	216	0,73%
1945	231	0,78%
1944	32	0,11%
1943	59	0,20%
1942	99	0,33%
1941	41	0,14%
1940	276	0,93%
1939	53	0,18%
1938	20	0,07%
1937	19	0,06%
1936	145	0,49%
1935	129	0,44%
1934	127	0,43%
1933	74	0,25%
1932	89	0,30%
1931	84	0,28%
1930	323	1,09%
1929	95	0,32%
1928	217	0,73%



EITak, 2019/01/01rako egindakoak

Ikuskatutako eraikinak, eraikitze urtearen arabera

Eraikitze urtea	EITak	ehun.
1927	117	0,40%
1926	149	0,50%
1925	194	0,66%
1924	41	0,14%
1923	75	0,25%
1922	23	0,08%
1921	57	0,19%
1920	325	1,10%
1919	14	0,05%
1918	50	0,17%
1917	11	0,04%
1916	71	0,24%
1915	58	0,20%
1914	22	0,07%
1913	17	0,06%
1912	18	0,06%
1911	6	0,02%
1910	217	0,73%
1909	13	0,04%
1908	11	0,04%
1907	22	0,07%
1906	59	0,20%
1905	45	0,15%
1904	16	0,05%
1903	21	0,07%
1902	20	0,07%
1901	54	0,18%
1900	1.152	3,89%
1899	10	0,03%
1898	99	0,33%
1897	16	0,05%
1896	107	0,36%
1895	112	0,38%
1894	4	0,01%
1893	13	0,04%
1892	14	0,05%
1891	11	0,04%
1890	160	0,54%
1889	10	0,03%
1888	12	0,04%
1887	12	0,04%
1886	82	0,28%
1885	36	0,12%
1884	4	0,01%



EITak, 2019/01/01rako egindakoak

Ikuskatutako eraikinak, eraikitze urtearen arabera


Eraikitze urtea	EITak	ehun.
1883	11	0,04%
1882	2	0,01%
1881	3	0,01%
1880	188	0,64%
1879	3	0,01%
1877	4	0,01%
1876	8	0,03%
1875	26	0,09%
1874	5	0,02%
1873	2	0,01%
1872	2	0,01%
1870	91	0,31%
1869	2	0,01%
1868	3	0,01%
1867	5	0,02%
1866	5	0,02%
1865	7	0,02%
1864	4	0,01%
1862	2	0,01%
1861	4	0,01%
1860	22	0,07%
1859	4	0,01%
1858	4	0,01%
1857	1	0,00%
1855	19	0,06%
1854	5	0,02%
1851	3	0,01%
1850	492	1,66%
1848	9	0,03%
1847	2	0,01%
1846	16	0,05%
1845	8	0,03%
1844	2	0,01%
1842	3	0,01%
1841	1	0,00%
1840	34	0,11%
1838	1	0,00%
1836	7	0,02%
1835	1	0,00%
1834	4	0,01%
1832	2	0,01%
1831	1	0,00%
1830	15	0,05%
1826	7	0,02%



EITak, 2019/01/01rako egindakoak

Ikuskatutako eraikinak, eraikitze urtearen arabera

Eraikitze urtea	EITak	ehun.
1825	10	0,03%
1824	3	0,01%
1821	1	0,00%
1820	31	0,10%
1818	2	0,01%
1816	4	0,01%
1815	6	0,02%
1814	1	0,00%
1810	7	0,02%
1802	3	0,01%
1801	1	0,00%
1800	115	0,39%
Orokorra, guztira	29.595	100,00%

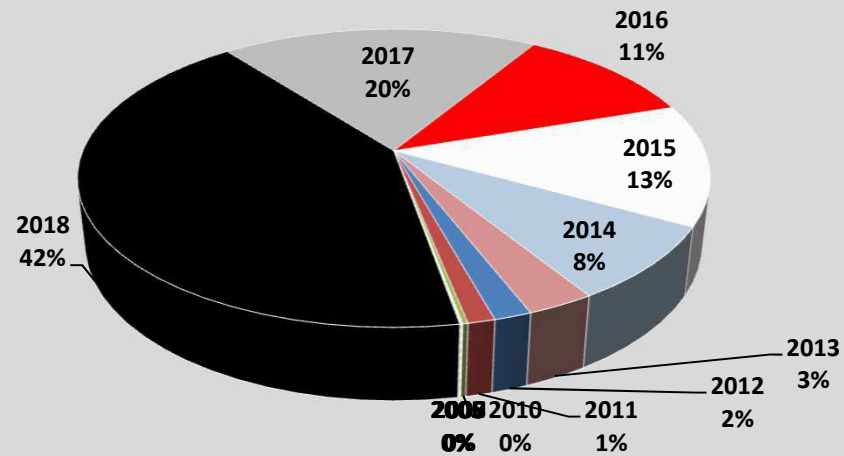


EITak, 2019/01/01rako egindakoak

Egindako EITak: ikuskapenaren urtea

Azken EITa egin den urtea	EITak	ehun.
2018	12.554	42,25%
2017	5.723	19,26%
2016	3.299	11,10%
2015	3.920	13,19%
2014	2.405	8,09%
2013	874	2,94%
2012	484	1,63%
2011	350	1,18%
2010	67	0,23%
2009	9	0,03%
2008	6	0,02%
2007	16	0,05%
2006	4	0,01%
2005	2	0,01%
Orokorra, guztira	29.713	100,00%

EITak, egin diren urtearen arabera





EITak, 2019/01/01rako egindakoak

Egindako EITak: hurrengo ikuskapena egingo den urtea

Oharra: hamar urte

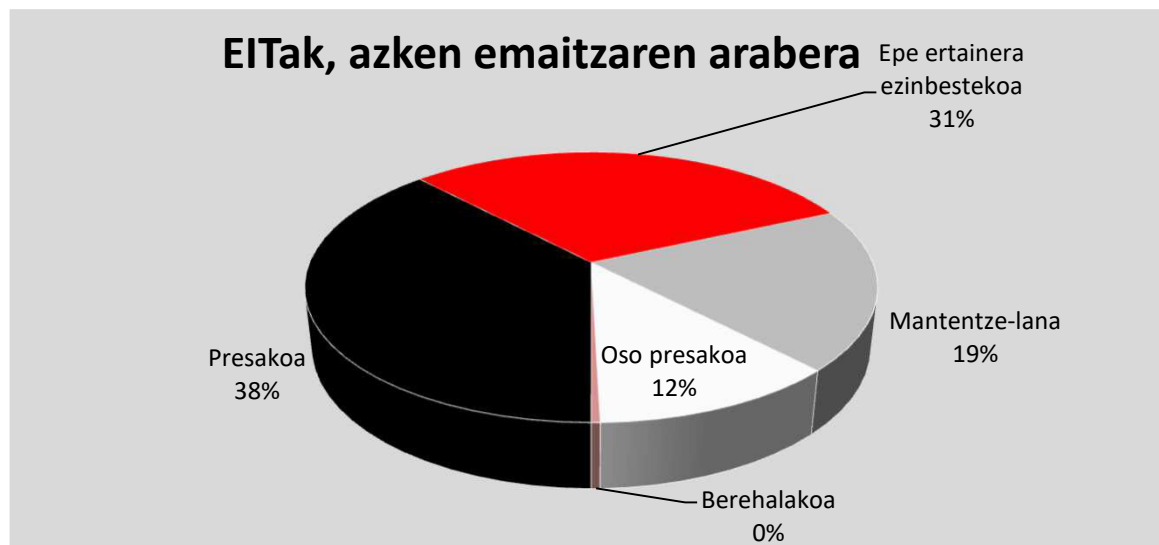
EITa berriz egingo den urtea	EITak	ehun.
2019	25	0,10%
2020	44	0,17%
2021	250	0,96%
2022	295	1,13%
2023	384	1,47%
2024	969	3,71%
2025	2.472	9,47%
2026	2.792	10,70%
2027	5.057	19,38%
2028	13.421	51,42%
2029	266	1,02%
2030	125	0,48%
Orokorra, guztira	26.100	100,00%



EITak, 2019/01/01rako egindakoak

Egindako EITen azken emaitza

Azken emaitza	EITak	ehun.
Presakoa	11.245	37,84%
Epe ertainera ezinbestekoa	9.073	30,53%
Mantentze-lana	5.751	19,35%
Oso presakoa	3.521	11,85%
Berehalakoa	125	0,42%
Orokorra, guztira	29.715	100,00%



Oharrak:

Berehalako jarduna: eraikina erortzeko edo pertsonak min hartzeko arriskua antzemanaz gero. 24 ordu pasatu baino lehen jardun behar da.

Presako handiko jarduna: kalte handiak badaude eta ondorioz epe ertainera pertsonak arriskuan egon ahal badira. Hiru hilabete pasatu baino lehen jardun behar da.

Presako jarduna: akats larriren bat antzematzen bada eta ondorioz eraikina azkar narriatzeko arriskua badago. Urtebete pasatu baino lehen jardun behar da.

Jarduna beharrezkoa epe ertainera: akatsen bat antzeman bada eta, sistema osoa ukitzen ez badu ere, larritzeko arriskua badago. Jarduna urtebete baino gehiago atzeratu daiteke.

Mantentze-lanak: Arazorik antzematzen ez bada, edo antzematzen den arazoa arina bada eta mantentze-lan egokien bidez konpondu ahal bada, eraikinari kalifikazio hau emango zaio.

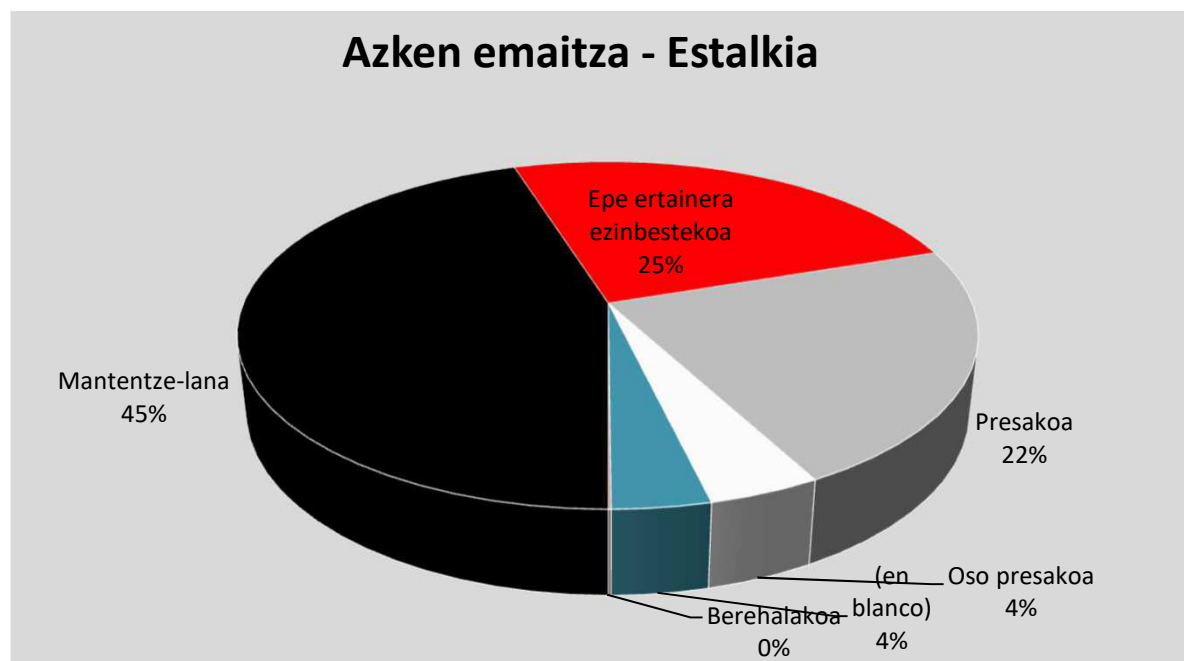


EITak, 2019/01/01rako egindakoak

Patologiak behar duen jardunaren gradua: estalkia, EITen azken emaitza

Jardunaren gradua: estalkia	EITak	ehun.
Mantentze-lana	13.401	45,10%
Epe ertainera ezinbestekoa	7.354	24,75%
Presakoa	6.623	22,29%
Oso presakoa	1.230	4,14%
(en blanco)	1.076	3,62%
Berehalakoa	31	0,10%
Orokorra, guztira	29.715	100,00%

Azken emaitza - Estalkia



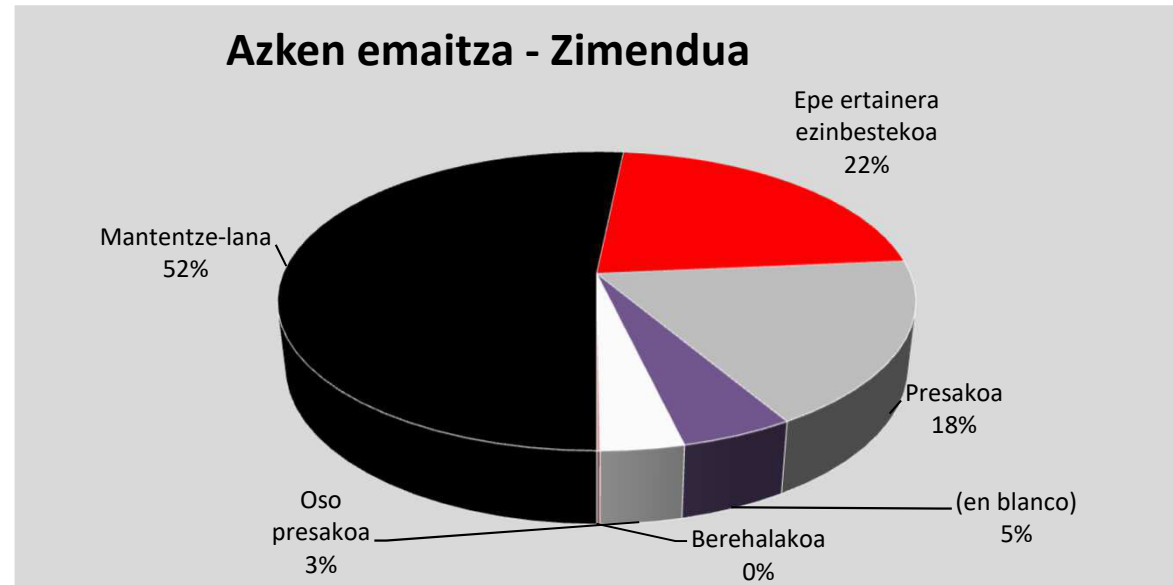


EITak, 2019/01/01rako egindakoak

Patologiak behar duen jardunaren gradua: zimendua, EITen azken emaitza

Jardunaren gradua: zimendua	EITak	ehun.
Mantentze-lana	15.336	51,61%
Epe ertainera ezinbestekoa	6.532	21,98%
Presakoa	5.317	17,89%
(en blanco)	1.435	4,83%
Oso presakoa	1.053	3,54%
Berehalakoa	42	0,14%
Orokorra, guztira	29.715	100,00%

Azken emaitza - Zimendua



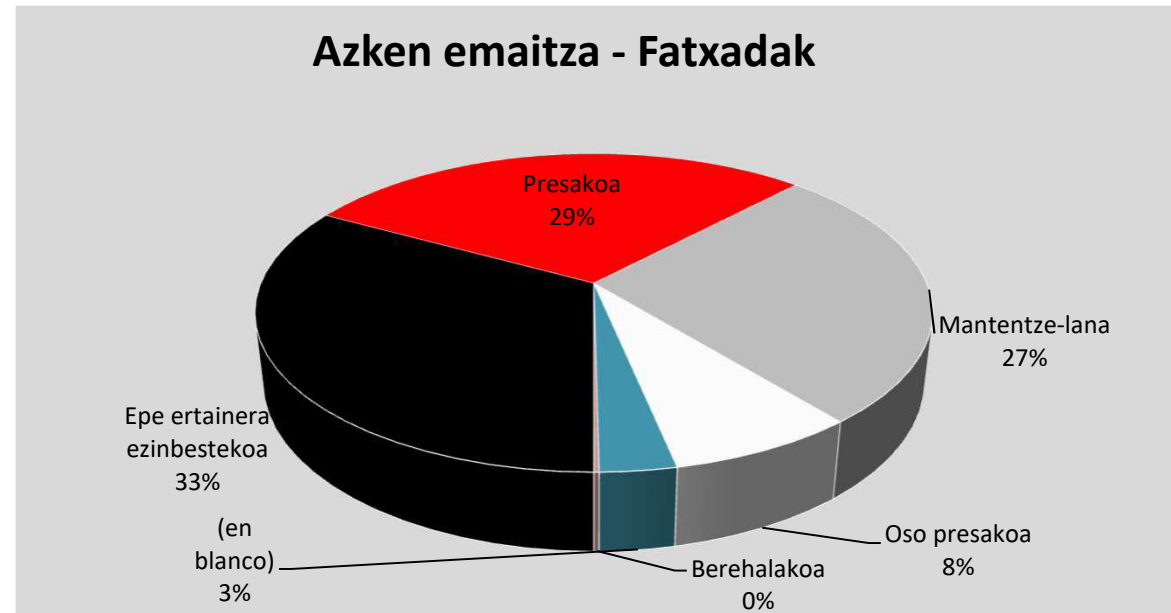



EITak, 2019/01/01rako egindakoak

Patologiak behar duen jardunaren gradua: fatxadak, EITen azken emaitza

Jardunaren gradua: fatxadak	EITak	ehun.
Epe ertainera ezinbestekoa	9.800	32,98%
Presakoa	8.648	29,10%
Mantentze-lana	8.021	26,99%
Oso presakoa	2.269	7,64%
(en blanco)	914	3,08%
Berehalakoa	63	0,21%
Orokorra, guztira	29.715	100,00%

Azken emaitza - Fatxadak



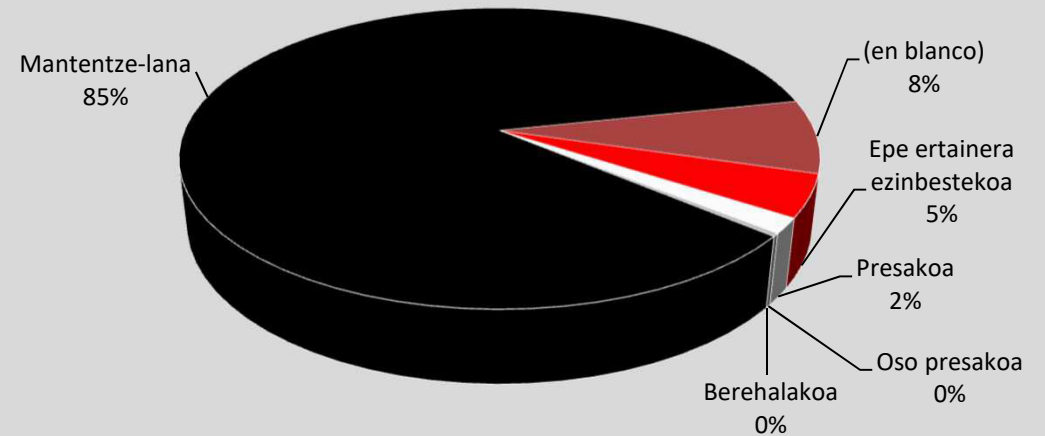


EITak, 2019/01/01rako egindakoak

Patologiak behar duen jardunaren gradua: ur-hornidura, EITen azken emaitza

Jardunaren gradua: ur-hornidura	EITak	ehun.
Mantentze-lana	25.417	85,54%
(en blanco)	2.353	7,92%
Epe ertainera ezinbestekoa	1.354	4,56%
Presakoa	493	1,66%
Oso presakoa	95	0,32%
Berehalakoa	3	0,01%
Orokorra, guztira	29.715	100,00%

Azken emaitza - Ur-hornidura





EITak, 2019/01/01rako egindakoak

Patologiak behar duen jardunaren gradua: ur-hustuketa, EITen azken emaitza

Jardunaren gradua: ur-hustuketa	EITak	ehun.
Mantentze-lana	20.768	69,89%
Epe ertainera ezinbestekoa	4.171	14,04%
Presakoa	2.551	8,58%
(en blanco)	1.844	6,21%
Oso presakoa	374	1,26%
Berehalakoa	7	0,02%
Orokorra, guztira	29.715	100,00%

Azken emaitza - Ur-hustuketa

